

1-1-市 上越大通り線 3浜線

R8.3.30 現在

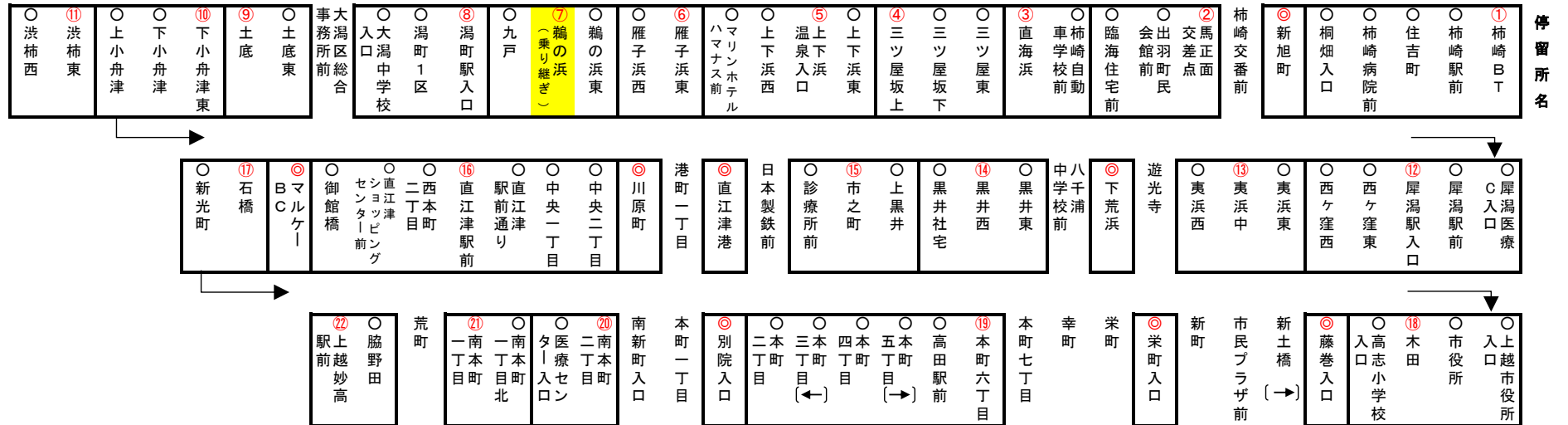
概算キロ

柿崎バスターミナル～鶺の浜(乗り継ぎ)、鶺の浜～直江津駅前～(市役所、高田駅前、本町経由)～上越妙高駅前

(円)

34.3	32.9	32.2	31.1	29.3	28.0	26.8	25.9	23.9	23.1	21.4	20.2	19.5	18.5	17.1	16.4	15.3	13.9	12.9	12.0	11.2	9.9	9.1	8.1	6.8	6.0	4.6	2.7	1.1	①柿崎バスターミナル
33.2	31.8	31.1	30.0	28.2	26.9	25.7	24.8	22.8	22.0	20.3	19.1	18.4	17.4	16.0	15.3	14.2	12.8	11.8	10.9	10.1	8.8	8.0	7.0	5.7	4.9	3.5	1.6	新旭町	190
31.6	30.2	29.5	28.4	26.6	25.3	24.1	23.2	21.2	20.4	18.7	17.5	16.8	15.8	14.4	13.7	12.6	11.2	10.2	9.3	8.5	7.2	6.4	5.4	4.1	3.3	1.9	②馬正面交差点	190	190
29.7	28.3	27.6	26.5	24.7	23.4	22.2	21.3	19.3	18.5	16.8	15.6	14.9	13.9	12.5	11.8	10.7	9.3	8.3	7.4	6.6	5.3	4.5	3.5	2.2	1.4	③直海浜	190	290	300
28.3	26.9	26.2	25.1	23.3	22.0	20.8	19.9	17.9	17.1	15.4	14.2	13.5	12.5	11.1	10.4	9.3	7.9	6.9	6.0	5.2	3.9	3.1	2.1	0.8	④三ツ屋坂上	190	280	370	370
27.5	26.1	25.4	24.3	22.5	21.2	20.0	19.1	17.1	16.3	14.6	13.4	12.7	11.7	10.3	9.6	8.5	7.1	6.1	5.2	4.4	3.1	2.3	1.3	⑤上下浜温泉入口	190	230	320	400	400
26.2	24.8	24.1	23.0	21.2	19.9	18.7	17.8	15.8	15.0	13.3	12.1	11.4	10.4	9.0	8.3	7.2	5.8	4.8	3.9	3.1	1.8	1.0	⑥雁子浜東	190	190	290	370	450	450
25.2	23.8	23.1	22.0	20.2	18.9	17.7	16.8	14.8	14.0	12.3	11.1	10.4	9.4	8.0	7.3	6.2	4.8	3.8	2.9	2.1	0.8	⑦鶺の浜	190	210	250	330	430	510	510
24.4	23.0	22.3	21.2	19.4	18.1	16.9	16.0	14.0	13.2	11.5	10.3	9.6	8.6	7.2	6.5	5.4	4.0	3.0	2.1	1.3	⑧湯町駅入口	190	200	250	300	380	450	540	540
23.1	21.7	21.0	19.9	18.1	16.8	15.6	14.7	12.7	11.9	10.2	9.0	8.3	7.3	5.9	5.2	4.1	2.7	1.7	0.8	⑨土底	190	230	290	330	380	450	520	580	580
22.3	20.9	20.2	19.1	17.3	16.0	14.8	13.9	11.9	11.1	9.4	8.2	7.5	6.5	5.1	4.4	3.3	1.9	0.9	⑩下小舟津東	190	230	280	330	380	430	490	550	610	610
21.4	20.0	19.3	18.2	16.4	15.1	13.9	13.0	11.0	10.2	8.5	7.3	6.6	5.6	4.2	3.5	2.4	1.0	⑪茨柿東	190	190	280	320	380	430	460	530	580	640	640
20.4	19.0	18.3	17.2	15.4	14.1	12.9	12.0	10.0	9.2	7.5	6.3	5.6	4.6	3.2	2.5	1.4	⑫犀湯駅入口	190	210	250	330	380	430	460	510	560	620	670	670
19.0	17.6	16.9	15.8	14.0	12.7	11.5	10.6	8.6	7.8	6.1	4.9	4.2	3.2	1.8	1.1	⑬夷浜中	190	240	300	330	400	450	490	530	560	610	670	720	720
17.9	16.5	15.8	14.7	12.9	11.6	10.4	9.5	7.5	6.7	5.0	3.8	3.1	2.1	0.7	⑭下荒浜	190	240	300	360	390	460	510	540	570	610	650	700	760	760
17.2	15.8	15.1	14.0	12.2	10.9	9.7	8.8	6.8	6.0	4.3	3.1	2.4	1.4	⑮黒井西	190	200	290	360	390	440	490	530	560	600	630	680	720	790	790
15.8	14.4	13.7	12.6	10.8	9.5	8.3	7.4	5.4	4.6	2.9	1.7	1.0	⑯市之町	190	230	290	370	430	460	510	550	580	620	650	680	720	780	830	830
14.8	13.4	12.7	11.6	9.8	8.5	7.3	6.4	4.4	3.6	1.9	0.7	⑰直江津港	190	240	290	360	430	460	510	540	580	620	650	680	710	760	810	860	860
14.1	12.7	12.0	10.9	9.1	7.8	6.6	5.7	3.7	2.9	1.2	⑱川原町	190	190	290	320	380	450	510	540	560	610	650	680	700	730	790	830	870	870
12.9	11.5	10.8	9.7	7.9	6.6	5.4	4.5	2.5	1.7	⑲直江津駅前	190	210	280	360	390	440	510	550	580	610	660	680	710	730	780	820	860	870	870
11.2	9.8	9.1	8.0	6.2	4.9	3.7	2.8	0.8	⑳マルケーバスセンター	190	250	290	360	430	460	520	560	610	630	660	700	730	770	800	820	860	910	960	960
10.4	9.0	8.3	7.2	5.4	4.1	2.9	2.0	⑳石橋	190	240	300	360	390	460	510	540	600	640	660	690	730	760	800	820	840	880	940	980	980
8.4	7.0	6.3	5.2	3.4	2.1	0.9	㉑木田	190	240	320	390	400	460	530	560	600	650	680	700	730	790	810	840	860	880	940	980	1020	1020
7.5	6.1	5.4	4.3	2.5	1.2	㉒藤巻入口	190	240	290	370	440	460	520	560	600	640	670	700	740	770	810	840	860	880	930	960	1000	1060	1060
6.3	4.9	4.2	3.1	1.3	㉓栄町入口	190	230	320	360	440	490	520	560	610	630	670	720	760	790	810	850	870	900	940	960	990	1040	1100	1100
5.0	3.6	2.9	1.8	㉔本町六丁目	190	240	300	380	430	450	510	530	610	660	670	700	760	800	820	850	880	910	950	970	1000	1040	1090	1130	1130
3.2	1.8	1.1	㉕別院入口	190	240	320	370	440	480	510	540	550	640	690	710	740	810	830	860	880	930	950	980	1000	1030	1070	1120	1160	1160
2.1	0.7	㉖南本町二丁目	190	220	290	360	400	480	520	530	560	620	690	710	760	800	840	860	880	930	960	980	1020	1040	1060	1110	1140	1190	1190
1.4	㉗南本町一丁目	190	190	250	330	390	440	510	540	580	620	660	710	760	790	820	850	880	910	940	980	1010	1020	1060	1090	1120	1160	1210	1210
㉘上越妙高駅前	190	210	250	320	400	470	520	580	610	650	690	730	780	830	860	900	930	960	980	1010	1050	1090	1100	1140	1170	1200	1240	1290	1290

各方面から「鶺の浜」を超えてご乗車の場合、一部「雁子浜東」バス停始発着便を除き乗換えとなります。



2-3上越大通り線

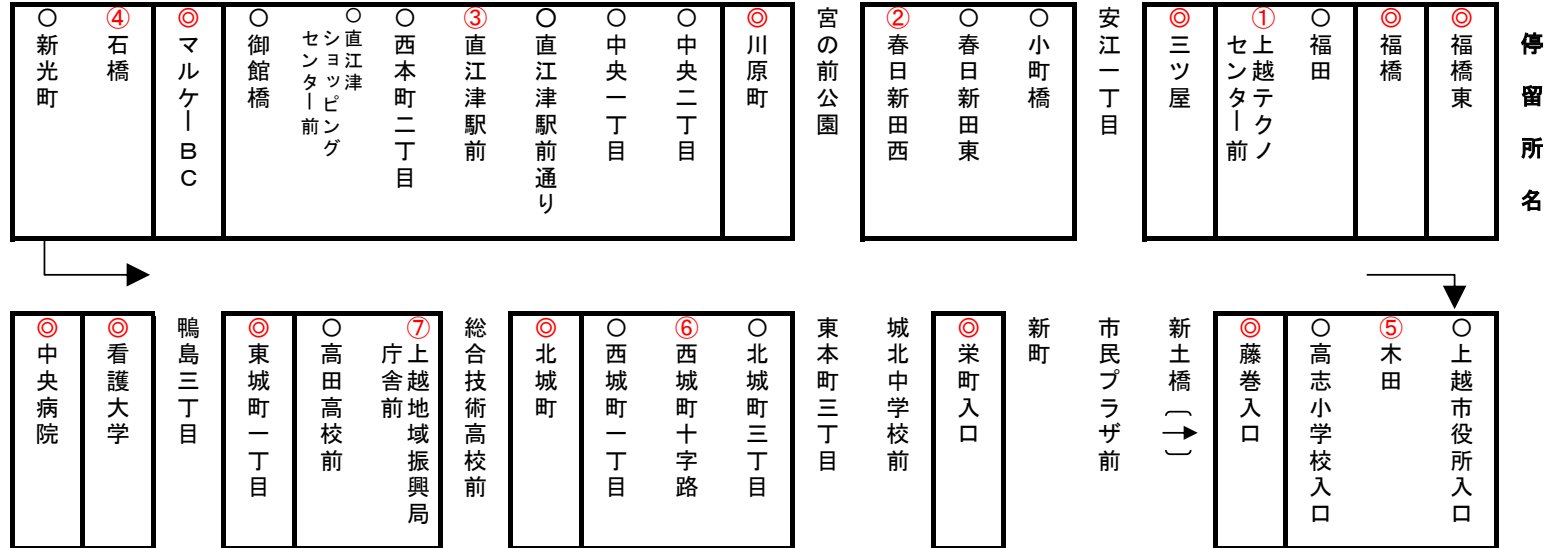
R8.3.30 現在

概算キロ

福橋東～高田高校前～中央病院

(円)

18.0	17.7	15.4	13.6	13.1	12.3	11.0	9.8	8.9	7.4	6.6	4.9	3.7	3.0	1.7	1.0	0.4	福橋東		
17.6	17.3	15.0	13.2	12.7	11.9	10.6	9.4	8.5	7.0	6.2	4.5	3.3	2.6	1.3	0.6	福橋		190	
17.0	16.7	14.4	12.6	12.1	11.3	10.0	8.8	7.9	6.4	5.6	3.9	2.7	2.0	0.7	①上越テクノ前		190	190	
16.3	16.0	13.7	11.9	11.4	10.6	9.3	8.1	7.2	5.7	4.9	3.2	2.0	1.3	三ツ屋		190	190	230	
15.0	14.7	12.4	10.6	10.1	9.3	8.0	6.8	5.9	4.4	3.6	1.9	0.7	②春日新田西		190	210	250	300	
14.3	14.0	11.7	9.9	9.4	8.6	7.3	6.1	5.2	3.7	2.9	1.2	川原町		190	210	250	300	320	
13.1	12.8	10.5	8.7	8.2	7.4	6.1	4.9	4.0	2.5	1.7	③直江津駅前		190	210	290	320	360	400	
11.4	11.1	8.8	7.0	6.5	5.7	4.4	3.2	2.3	0.8	マルケーバスセンター		190	250	300	360	400	430	480	
10.6	10.3	8.0	6.2	5.7	4.9	3.6	2.4	1.5	④石橋		190	240	300	360	400	450	480	520	
9.1	8.8	6.5	4.7	4.2	3.4	2.1	0.9	⑤木田		190	240	320	390	430	490	520	540	570	
8.2	7.9	5.6	3.8	3.3	2.5	1.2	藤巻入口		190	240	290	370	440	460	530	550	570	610	
7.0	6.7	4.4	2.6	2.1	1.3	栄町入口		190	230	320	360	440	490	520	570	600	620	650	
5.7	5.4	3.1	1.3	0.8	⑥西城町十字路		190	240	300	380	430	450	510	560	620	650	660	690	
4.9	4.6	2.3	0.5	北城町		190	190	240	300	380	430	450	510	560	620	650	660	690	
4.4	4.1	1.8	⑦上越地域振興局庁舎前		190	190	290	320	390	460	510	560	610	640	690	710	730	740	
2.6	2.3	東城町一丁目		190	190	190	320	370	410	480	520	580	620	650	690	720	740	760	
0.3	看護大学		190	190	230	280	380	430	460	540	570	620	660	700	730	760	780	790	
中央病院		190	190	190	230	280	380	430	460	540	570	620	660	700	730	760	780	790	



2-4上越大通り線

R8.3.30 現在

概算キロ																福橋東～西城病院前～上越妙高駅前				(円)
16.3	14.9	14.2	13.5	12.3	11.0	9.8	8.9	7.4	6.6	4.9	3.7	3.0	1.7	1.0	0.4	福橋東				
15.9	14.5	13.8	13.1	11.9	10.6	9.4	8.5	7.0	6.2	4.5	3.3	2.6	1.3	0.6	福橋				190	
15.3	13.9	13.2	12.5	11.3	10.0	8.8	7.9	6.4	5.6	3.9	2.7	2.0	0.7	①上越テクノセンター前		190	190			
14.6	13.2	12.5	11.8	10.6	9.3	8.1	7.2	5.7	4.9	3.2	2.0	1.3	三ツ屋		190	190	230			
13.3	11.9	11.2	10.5	9.3	8.0	6.8	5.9	4.4	3.6	1.9	0.7	②春日新田西		190	210	250	300			
12.6	11.2	10.5	9.8	8.6	7.3	6.1	5.2	3.7	2.9	1.2	川原町		190	210	250	300	320			
11.4	10.0	9.3	8.6	7.4	6.1	4.9	4.0	2.5	1.7	③直江津駅前		190	210	290	320	360	400			
9.7	8.3	7.6	6.9	5.7	4.4	3.2	2.3	0.8	マルケーバスセンター		190	250	300	360	400	430	480			
8.9	7.5	6.8	6.1	4.9	3.6	2.4	1.5	④石橋		190	240	300	360	400	450	480	520			
7.4	6.0	5.3	4.6	3.4	2.1	0.9	⑤木田		190	240	320	390	430	490	520	540	570			
6.5	5.1	4.4	3.7	2.5	1.2	藤巻入口		190	240	290	370	440	460	530	550	570	610			
5.3	3.9	3.2	2.5	1.3	栄町入口		190	230	320	360	440	490	520	570	600	620	650			
4.0	2.6	1.9	1.2	⑥西城町十字路		190	240	300	380	430	450	510	560	620	650	660	690			
2.8	1.4	0.7	南城町三丁目		190	240	320	370	440	480	510	540	610	660	680	700	730			
2.1	0.7	⑦南本町二丁目		190	220	290	360	400	480	520	530	560	650	680	700	720	760			
1.4	⑧南本町一丁目		190	190	250	330	390	440	510	540	580	620	660	700	720	740	790			
⑨上越妙高駅前			190	210	250	320	400	470	520	580	610	650	690	720	760	780	800	850		



3 浜 線

R8.3.30 現在

柿崎バスターミナル～柿崎病院前～鶺の浜

概算キロ (円)

9.1	8.1	6.8	6.0	4.6	2.7	1.1	①柿崎バスターミナル		
8.0	7.0	5.7	4.9	3.5	1.6	新旭町			190
6.4	5.4	4.1	3.3	1.9	②馬正面交差点			190	190
4.5	3.5	2.2	1.4	③直海浜			190	290	300
3.1	2.1	0.8	④三ツ屋坂上			190	280	370	370
2.3	1.3	⑤上下浜温泉入口		190	230	320	400	400	
1.0	⑥雁子浜東			190	190	290	370	450	450
⑦鶺の浜			190	210	250	330	430	510	510

※「鶺の浜」から先、直江津・高田・上越妙高駅方面をご利用のお客様は上越大通り線にお乗り換えとなります。

⑦ 鶺の浜	○ 鶺の浜東	○ 雁子浜西	⑥ 雁子浜東	○ ハマリンホテル前	○ 上下浜西	⑤ 上下浜温泉入口	○ 上下浜東	④ 三ツ屋坂上	○ 三ツ屋坂下	○ 三ツ屋東	③ 直海浜	○ 柿崎自動車学校前	○ 臨海住宅前	○ 出羽町民会館前	② 馬正面交差点
----------	-----------	-----------	-----------	---------------	-----------	--------------	-----------	------------	------------	-----------	----------	---------------	------------	--------------	-------------

柿崎交番前

◎ 新旭町	○ 桐畑入口	○ 柿崎病院前	○ 住吉町	○ 柿崎駅前	① 柿崎B.T
----------	-----------	------------	----------	-----------	------------

停 留 所 名

7 春日山・佐内線

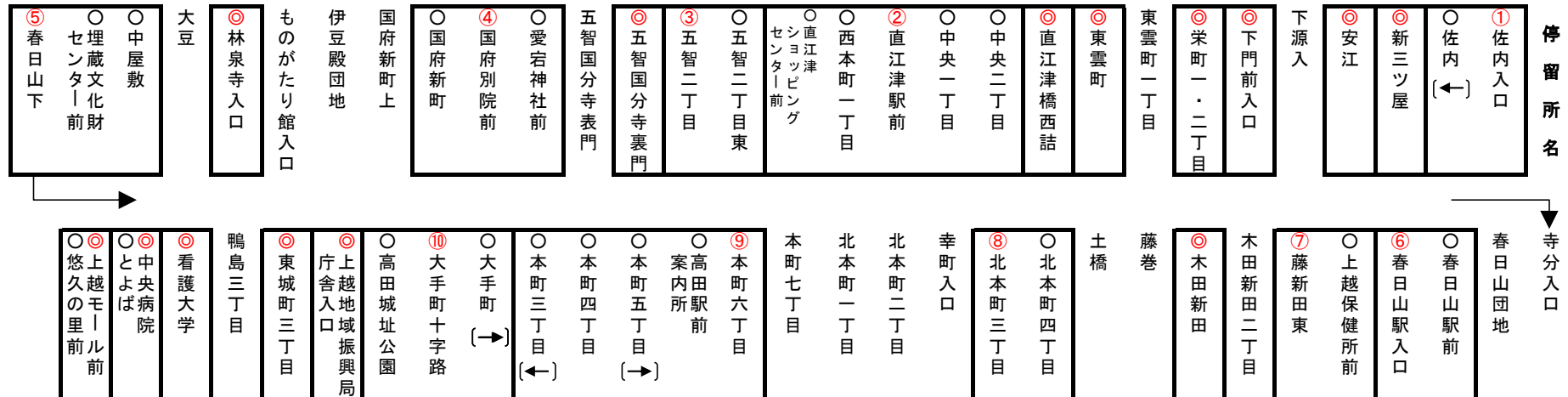
R8.3.30 現在

概算キロ

佐内入口～春日山下～中央病院～上越モール前・悠久の里

(円)

22.7	21.9	21.6	20.4	20.0	19.3	18.1	16.7	15.4	15.0	14.4	12.3	10.9	9.5	8.6	8.1	6.8	5.4	5.0	3.9	2.8	1.8	1.1	①佐内入口
21.6	20.8	20.5	19.3	18.9	18.2	17.0	15.6	14.3	13.9	13.3	11.2	9.8	8.4	7.5	7.0	5.7	4.3	3.9	2.8	1.7	0.7	新三ツ屋	190
20.9	20.1	19.8	18.6	18.2	17.5	16.3	14.9	13.6	13.2	12.6	10.5	9.1	7.7	6.8	6.3	5.0	3.6	3.2	2.1	1.0	安江	190	190
19.9	19.1	18.8	17.6	17.2	16.5	15.3	13.9	12.6	12.2	11.6	9.5	8.1	6.7	5.8	5.3	4.0	2.6	2.2	1.1	下門前入口	190	190	250
18.8	18.0	17.7	16.5	16.1	15.4	14.2	12.8	11.5	11.1	10.5	8.4	7.0	5.6	4.7	4.2	2.9	1.5	1.1	栄町一・二丁目	190	230	280	310
17.7	16.9	16.6	15.4	15.0	14.3	13.1	11.7	10.4	10.0	9.4	7.3	5.9	4.5	3.6	3.1	1.8	0.4	東雲町	190	210	280	290	310
17.3	16.5	16.2	15.0	14.6	13.9	12.7	11.3	10.0	9.6	9.0	6.9	5.5	4.1	3.2	2.7	1.4	直江津橋西詰	190	190	250	290	290	320
15.9	15.1	14.8	13.6	13.2	12.5	11.3	9.9	8.6	8.2	7.6	5.5	4.1	2.7	1.8	1.3	②直江津駅前	190	230	280	290	290	290	320
14.6	13.8	13.5	12.3	11.9	11.2	10.0	8.6	7.3	6.9	6.3	4.2	2.8	1.4	0.5	③五智二丁目	190	250	300	350	370	370	370	400
14.1	13.3	13.0	11.8	11.4	10.7	9.5	8.1	6.8	6.4	5.8	3.7	2.3	0.9	五智国分寺裏門	190	200	290	330	380	440	440	440	490
13.2	12.4	12.1	10.9	10.5	9.8	8.6	7.2	5.9	5.5	4.9	2.8	1.4	④国府別院前	190	190	250	320	370	430	480	490	490	550
11.8	11.0	10.7	9.5	9.1	8.4	7.2	5.8	4.5	4.1	3.5	1.4	林泉寺入口	190	240	280	320	400	450	480	540	550	560	580
10.4	9.6	9.3	8.1	7.7	7.0	5.8	4.4	3.1	2.7	2.1	⑤春日山下	190	230	290	310	370	450	480	530	560	580	580	640
8.3	7.5	7.2	6.0	5.6	4.9	3.7	2.3	1.0	0.6	⑥春日山駅入口	190	210	300	350	350	430	510	540	560	610	640	640	660
7.7	6.9	6.6	5.4	5.0	4.3	3.1	1.7	0.4	⑦藤新田東	190	190	240	320	380	400	460	530	560	580	630	660	670	700
7.3	6.5	6.2	5.0	4.6	3.9	2.7	1.3	木田新田	190	190	230	280	350	390	430	490	540	570	610	650	680	700	720
6.0	5.2	4.9	3.7	3.3	2.6	1.4	⑧北本町三丁目	190	190	240	300	360	430	460	490	540	560	600	650	690	720	740	780
4.6	3.8	3.5	2.3	1.9	1.2	⑨本町六丁目	190	240	280	300	370	400	460	490	520	550	630	630	650	710	760	780	810
3.4	2.6	2.3	1.1	0.7	⑩大手町十字路	190	240	310	350	370	430	460	520	550	550	610	650	660	730	770	810	820	850
2.7	1.9	1.6	0.4	上越地域振興局庁舎入口	190	210	290	370	380	400	460	510	560	600	610	660	690	710	760	800	820	840	860
2.3	1.5	1.2	東城町三丁目	190	190	240	310	380	400	430	480	520	570	610	620	670	710	730	770	810	840	850	860
1.1	0.3	看護大学	190	190	240	300	370	440	460	490	540	560	630	640	660	700	760	790	810	840	870	880	930
0.8	中央病院	190	190	190	240	300	370	440	460	490	540	560	630	640	660	700	760	790	810	840	870	880	930
上越モール前・悠久の里	100	190	220	220	280	350	400	470	490	530	570	590	660	670	690	730	790	820	840	870	910	910	960



8 佐内・直江津循環線

R8.3.30 現在

佐内入口～屋台会館前～直江津駅前

概算キロ

(円)

10.0	5.7	5.0	3.9	2.8	1.8	1.1	①佐内入口		
8.9	4.6	3.9	2.8	1.7	0.7	新三ツ屋		190	
8.2	3.9	3.2	2.1	1.0	安江		190	190	
7.2	2.9	2.2	1.1	下門前入口		190	190	250	
6.1	1.8	1.1	栄町一・二丁目		190	230	280	310	
5.0	0.7	東雲町		190	210	280	290	310	
4.3	②東雲町二丁目西		100	190	210	280	290	320	
③直江津駅前			100	100	190	210	280	290	320

③直江津駅前	○直江津橋西詰	○中央二丁目	○中央五丁目	○日野宮神社西	○屋台会館前	○直江津 シヨツピングセンター前	○御館橋	○マルケーバスセンター	②東雲町二丁目西	○ケアハウス至徳路前	○直江津駅南口	◎東雲町	東雲町一丁目	◎栄町一・二丁目	◎下門前入口	下源入	◎安江	◎新三ツ屋	○佐内 [←]	①佐内入口	停留所名
--------	---------	--------	--------	---------	--------	---------------------	------	-------------	----------	------------	---------	------	--------	----------	--------	-----	-----	-------	------------	-------	------

10-1 直江津・浦川原線

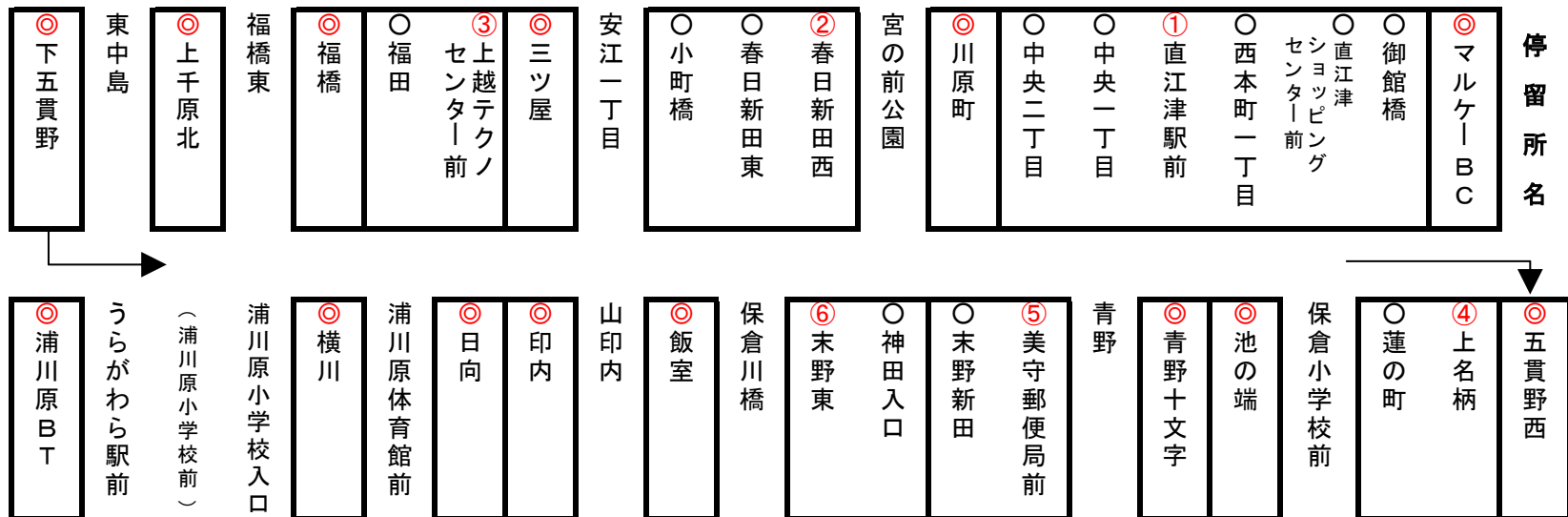
R8.3.30 現在

概算キロ

マルケーバスセンター～青野十字～(浦川原小学校前)～浦川原バスターミナル

(円)

19.2	18.0	17.3	16.5	15.5	14.3	13.2	11.9	10.8	9.6	8.6	7.5	6.8	6.0	5.4	4.7	3.4	2.7	1.5	マルケーバスセンター			
17.7	16.5	15.8	15.0	14.0	12.8	11.7	10.4	9.3	8.1	7.1	6.0	5.3	4.5	3.9	3.2	1.9	1.2	①直江津駅前		190		
16.5	15.3	14.6	13.8	12.8	11.6	10.5	9.2	8.1	6.9	5.9	4.8	4.1	3.3	2.7	2.0	0.7	川原町		190	250		
15.8	14.6	13.9	13.1	12.1	10.9	9.8	8.5	7.4	6.2	5.2	4.1	3.4	2.6	2.0	1.3	②春日新田西		190	210	300		
14.5	13.3	12.6	11.8	10.8	9.6	8.5	7.2	6.1	4.9	3.9	2.8	2.1	1.3	0.7	三ツ屋		190	210	290	360		
13.8	12.6	11.9	11.1	10.1	8.9	7.8	6.5	5.4	4.2	3.2	2.1	1.4	0.6	③上越テクノセンター前		190	210	250	320	400		
13.2	12.0	11.3	10.5	9.5	8.3	7.2	5.9	4.8	3.6	2.6	1.5	0.8	福橋		190	190	250	300	360	430		
12.4	11.2	10.5	9.7	8.7	7.5	6.4	5.1	4.0	2.8	1.8	0.7	上千原北		190	190	230	300	320	400	480		
11.7	10.5	9.8	9.0	8.0	6.8	5.7	4.4	3.3	2.1	1.1	下五貫野		190	190	230	280	320	380	430	510		
10.6	9.4	8.7	7.9	6.9	5.7	4.6	3.3	2.2	1.0	五貫野西		190	200	250	290	320	390	440	480	550		
9.6	8.4	7.7	6.9	5.9	4.7	3.6	2.3	1.2	④上名柄		190	230	280	320	360	370	450	480	530	580		
8.4	7.2	6.5	5.7	4.7	3.5	2.4	1.1	池の端		190	230	300	330	380	400	440	510	530	570	630		
7.3	6.1	5.4	4.6	3.6	2.4	1.3	青野十字		190	240	300	360	380	440	460	490	550	570	620	660		
6.0	4.8	4.1	3.3	2.3	1.1	⑤美守郵便局前		190	240	320	370	430	450	490	520	550	600	630	660	700		
4.9	3.7	3.0	2.2	1.2	⑥末野東		190	240	300	360	430	480	510	540	560	580	630	660	700	740		
3.7	2.5	1.8	1.0	飯室		190	240	320	360	440	480	530	550	580	610	640	680	700	730	800		
2.7	1.5	0.8	印内		190	230	300	370	430	480	530	560	600	630	650	670	710	730	780	820		
1.9	0.7	日向		190	200	280	320	400	460	520	550	600	630	650	660	690	730	760	800	840		
1.2	横川		190	190	240	310	380	440	490	540	580	630	640	670	690	710	760	790	820	860		
浦川原BT			190	210	250	310	370	430	510	540	580	630	660	690	700	730	760	800	820	850	890	



11 謙信公大通り循環線

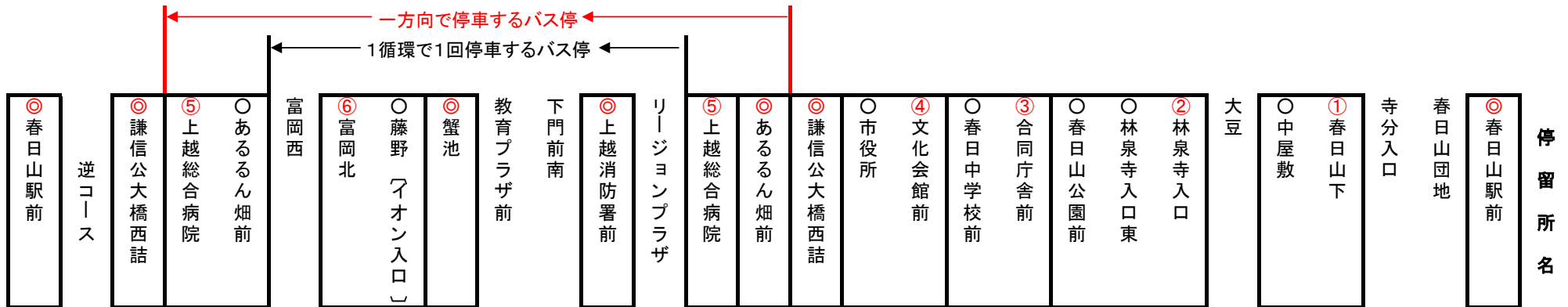
R8.3.30 現在

春日山駅前～上越総合病院経由～春日山駅前

概算キロ

(円)

—	8.7	8.0	7.0	6.0	5.8	4.5	3.8	3.1	2.4	1.6	春日山駅前								
—	7.1	6.4	5.4	4.4	4.2	2.9	2.2	1.5	0.8	①春日山下		190							
—	6.3	5.6	4.6	3.6	3.4	2.1	1.4	0.7	②林泉寺入口		190	190							
—	5.6	4.9	3.9	2.9	2.7	1.4	0.7	③合同庁舎前		190	190	190							
—	4.9	4.2	3.2	2.2	2.0	0.7	④文化会館前		190	190	190	190							
—	4.2	3.5	2.5	1.5	1.3	謙信公大橋西詰		190	190	190	190	190							
—	2.9	2.2	1.2	0.2	あるるん畑前		190	240	240	240	240	240							
—	2.7	2.0	1.0	⑤上越総合病院		190	190	240	240	240	240	240							
3.3	1.7	1.0	上越消防署前		190	190	190	240	240	240	240	240							
2.3	0.7	蟹池		190	190	190	190	240	240	240	240	240							
1.6	⑥富岡北		190	190	190	190	190	240	240	240	240	240							
⑤上越総合病院		190	190	190	—		—	—	—	—	—	—							



12 上越病院線

R8.3.30 現在

直江津駅前～上越市役所入口～上越総合病院

概算キロ (円)

4.8	4.6	3.3	3.1	2.3	1.5	①直江津駅前		
3.3	3.1	1.8	1.6	0.8	マルケーバスセンター		190	
2.5	2.3	1.0	0.8	②石橋		190	240	
1.7	1.5	0.2	上越市役所入口		190	240	320	
1.5	1.3	謙信公大橋西詰		190	190	240	320	
0.2	あるるん畑前		190	190	230	270	400	
③上越総合病院			190	190	190	230	270	400

③ 上越総合病院	◎ あるるん畑前	◎ 謙信公大橋西詰	◎ 上越市役所入口	○ 新光町	② 石橋	◎ マルケーバスセンター	○ 御館橋	○ 直江津 ショッピング センター前	○ 西本町一丁目	① 直江津駅前
-------------	-------------	--------------	--------------	----------	---------	-----------------	----------	-----------------------------	-------------	------------

停留所名

13 春日山駅・アルカディアシャトル便

R8.3.30 現在

春日山駅前～謙信公大橋西詰～アルカディアシティ～上越総合病院

概算キロ

(円)

5.7	5.5	4.5	4.1	3.7	2.9	2.4	1.3	春日山駅前	
4.4	4.2	3.2	2.8	2.4	1.6	1.1	謙信公大橋西詰		100
3.3	3.1	2.1	1.7	1.3	0.5	アルカディアシティ		100	100
2.8	2.6	1.6	1.2	0.8	リージョンプラザ		100	100	100
2.0	1.8	0.8	0.4	藤野（イオン入口）		100	100	100	100
1.6	1.4	0.4	富岡北			100	100	100	100
1.2	1.0	富岡西			100	100	100	100	100
0.2	あるるん畑前			100	100	100	100	100	100
上越総合病院			100	100	100	100	100	100	100

上越総合病院	あるるん畑前	富岡西	富岡北	藤野（イオン入口）	リージョンプラザ	アルカディアシティ	謙信公大橋西詰	春日山駅前
--------	--------	-----	-----	-----------	----------	-----------	---------	-------

停留所名

14 謙信公大通り線

R8.3.30 現在

直江津ショッピングセンター前～国府新町～上越総合病院

概算キロ

(円)

6.3	6.1	4.8	4.3	3.6	3.0	1.6	1.1	0.6	直江津 ショッピングセンター前				
5.7	5.5	4.2	3.7	3.0	2.4	1.0	0.5	五智一丁目		190			
5.2	5.0	3.7	3.2	2.5	1.9	0.5	五智三丁目		190	200			
4.7	4.5	3.2	2.7	2.0	1.4	①国府別院前		190	190	250			
3.3	3.1	1.8	1.3	0.6	林泉寺入口東		190	240	280	320			
2.7	2.5	1.2	0.7	合同庁舎前		190	200	240	280	320			
2.0	1.8	0.5	文化会館前		190	190	240	270	290	320			
1.5	1.3	謙信公大橋西詰		190	190	190	260	290	310	340			
0.2	あるるん畑前		190	240	240	240	350	370	380	400			
②上越総合病院		190	190	240	240	240	350	370	380	400			

② 上越総合病院	◎ あるるん畑前	◎ 謙信公大橋西詰	◎ 文化会館前	◎ 合同庁舎前	◎ 林泉寺入口東	ものがたり館入口	伊豆殿団地	国府新町上	○ 国府新町	① 国府別院前	国府一丁目	◎ 五智三丁目	◎ 五智一丁目	◎ 直江津 ショッピング センター前	停 留 所 名
-------------	-------------	--------------	------------	------------	-------------	----------	-------	-------	-----------	------------	-------	------------	------------	-----------------------------	------------------

20-1 直江津・百間町線

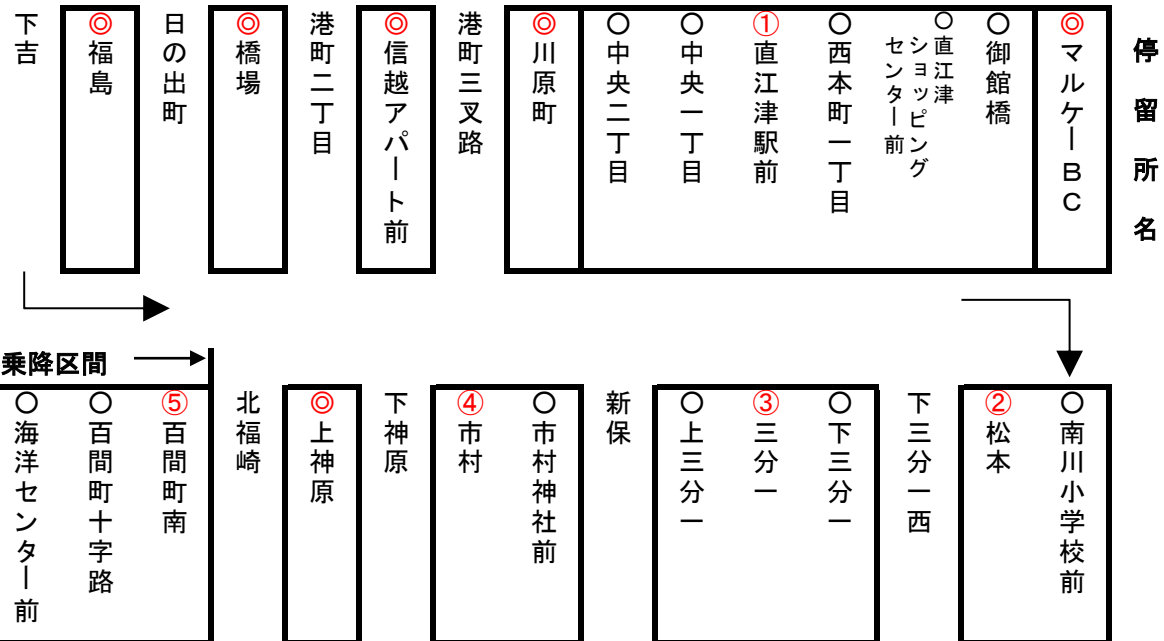
R8.3.30 現在

マルケーバスセンター～市村～ 海洋センター前
頸城中学校前

概算キロ

(円)

11.5	10.6	9.6	8.5	7.3	6.4	5.1	4.4	3.4	2.7	1.5	マルケーバスセンター		
10.0	9.1	8.1	7.0	5.8	4.9	3.6	2.9	1.9	1.2	①直江津駅前	190		
8.8	7.9	6.9	5.8	4.6	3.7	2.4	1.7	0.7	川原町		190	250	
8.1	7.2	6.2	5.1	3.9	3.0	1.7	1.0	信越アパート前		190	210	290	
7.1	6.2	5.2	4.1	2.9	2.0	0.7	橋場		190	190	280	350	
6.4	5.5	4.5	3.4	2.2	1.3	福島		190	190	240	320	380	
5.1	4.2	3.2	2.1	0.9	②松本		190	210	280	310	370	430	
4.2	3.3	2.3	1.2	③三分一		190	230	280	320	370	410	490	
3.0	2.1	1.1	④市村		190	230	300	320	380	410	490	540	
1.9	1.0	上神原		190	240	290	360	390	450	480	530	570	
0.9	⑤百間町南		190	230	300	350	400	440	490	530	570	620	
⑥大瀧小学校前		190	190	280	300	350	400	440	490	530	570	620	



21-1 直江津・百間町線

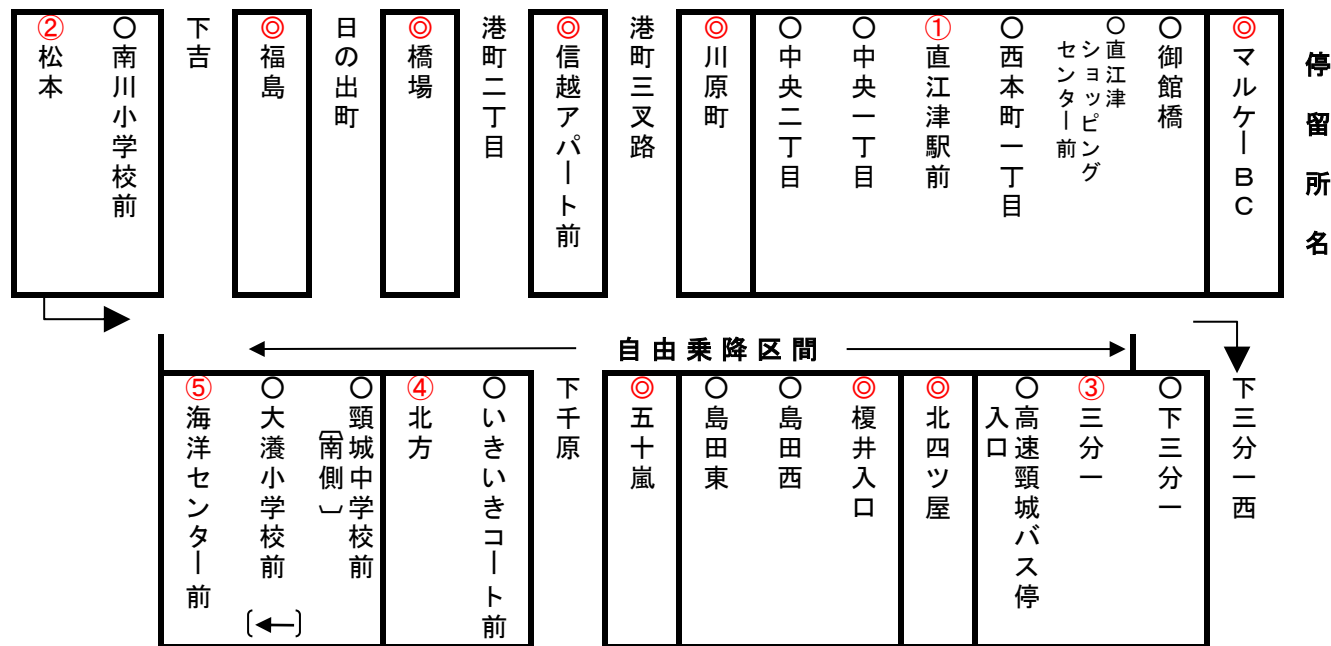
R8.3.30 現在

マルケーバスセンター～島田～海洋センター前

概算キロ

(円)

12.3	11.5	10.6	9.4	8.2	7.3	6.4	5.1	4.4	3.4	2.7	1.5	マルケーバスセンター
10.8	10.0	9.1	7.9	6.7	5.8	4.9	3.6	2.9	1.9	1.2	①直江津駅前	190
9.6	8.8	7.9	6.7	5.5	4.6	3.7	2.4	1.7	0.7	川原町	190	250
8.9	8.1	7.2	6.0	4.8	3.9	3.0	1.7	1.0	信越アパート前	190	210	290
7.9	7.1	6.2	5.0	3.8	2.9	2.0	0.7	橋場	190	190	280	350
7.2	6.4	5.5	4.3	3.1	2.2	1.3	福島	190	190	240	320	380
5.9	5.1	4.2	3.0	1.8	0.9	②松本	190	210	280	310	370	430
5.0	4.2	3.3	2.1	0.9	③三分一	190	230	280	320	370	410	490
4.1	3.3	2.4	1.2	北四ツ屋	190	200	290	320	380	400	460	520
2.9	2.1	1.2	榎井入口	190	230	280	350	380	430	460	520	560
1.7	0.9	五十嵐	190	240	290	330	400	440	490	520	560	600
0.8	④北方	190	230	290	300	350	400	440	490	530	570	620
⑤海洋センター前	190	210	290	300	300	350	400	440	490	530	570	620



21-2 直江津・百間町線

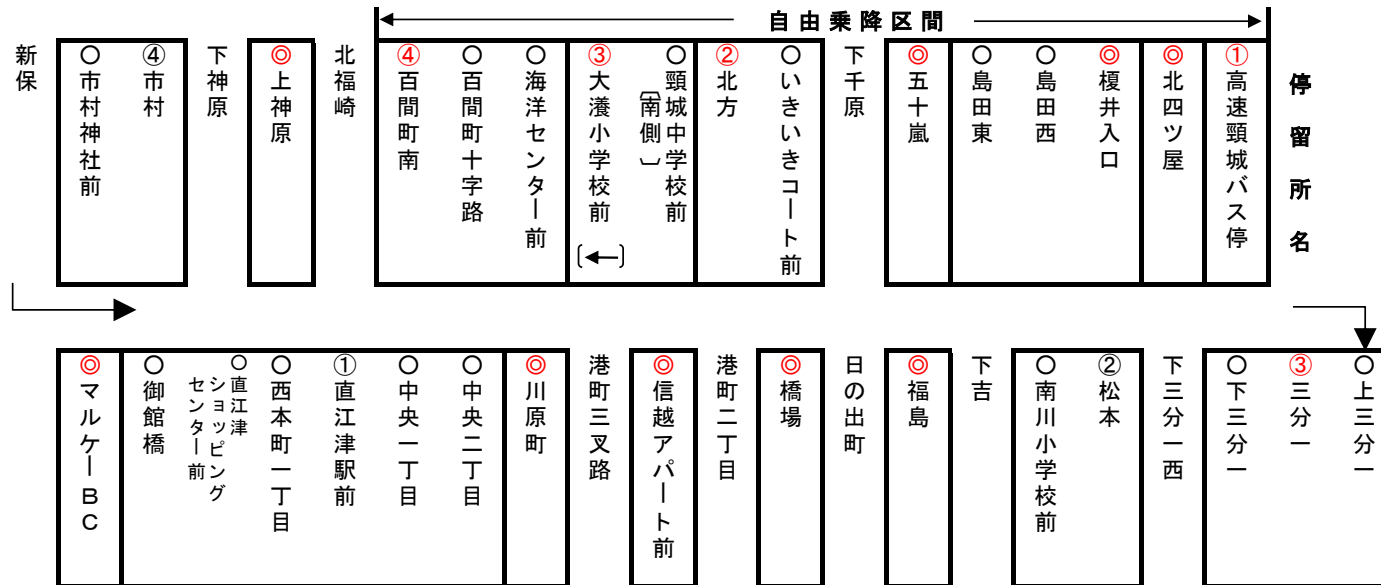
R8.3.30 現在

高速頸城バス停入口～島田～海洋センター前～市村～マルケバスセンター

概算キロ

(円)

7.1	5.6	4.4	3.7	2.7	2.0	0.7	-	1.0	2.1	3.1	4.5	4.0	3.1	1.9	0.7	①高速頸城バス停
8.2	6.7	5.5	4.8	3.8	3.1	1.8	0.9	2.1	3.2	4.2	3.8	3.3	2.4	1.2	北四ツ屋	190
9.4	7.9	6.7	6.0	5.0	4.3	3.0	2.1	3.3	4.4	3.5	2.6	2.1	1.2	榎井入口	190	230
10.6	9.1	7.9	7.2	6.2	5.5	4.2	3.3	4.4	3.3	2.3	1.4	0.9	五十嵐	190	240	290
11.5	10.0	8.8	8.1	7.1	6.4	5.1	4.2	3.5	2.4	1.4	0.5	②北方	190	230	290	300
11.5	10.0	8.8	8.1	7.1	6.4	5.1	4.2	3.0	1.9	0.9	③大瀧小学校前	190	210	290	300	300
10.6	9.1	7.9	7.2	6.2	5.5	4.2	3.3	2.1	1.0	④百間町南	190	190	210	290	300	300
9.6	8.1	6.9	6.2	5.2	4.5	3.2	2.3	1.1	上神原	190	190	300	360	370	300	240
8.5	7.0	5.8	5.1	4.1	3.4	2.1	1.2	④市村	190	230	280	360	370	300	230	190
7.3	5.8	4.6	3.9	2.9	2.2	0.9	③三分一	190	240	300	300	300	290	230	190	-
6.4	4.9	3.7	3.0	2.0	1.3	②松本	190	230	290	350	350	350	330	280	200	190
5.1	3.6	2.4	1.7	0.7	福島	190	230	300	360	400	400	400	400	350	290	230
4.4	2.9	1.7	1.0	橋場	190	210	280	320	390	440	440	440	440	380	320	280
3.4	1.9	0.7	信越アパート前	190	190	280	320	380	450	490	490	490	490	430	380	320
2.7	1.2	川原町	190	190	240	310	370	410	480	530	530	530	520	460	400	370
1.5	①直江津駅前	190	210	280	320	370	410	490	530	570	570	570	560	520	460	410
マルケバスセンター	190	250	290	350	380	430	490	540	570	620	620	620	600	560	520	490



36 山麓線

R8.3.30 現在

直江津駅前～医療センター病院～上越妙高駅前

概算キロ

(円)

14.5	13.1	12.2	10.8	10.3	9.3	8.8	8.4	7.7	7.2	5.8	5.2	4.8	3.8	2.7	2.0	1.5	①直江津駅前
13.0	11.6	10.7	9.3	8.8	7.8	7.3	6.9	6.2	5.7	4.3	3.7	3.3	2.3	1.2	0.5	五智一丁目	190
12.5	11.1	10.2	8.8	8.3	7.3	6.8	6.4	5.7	5.2	3.8	3.2	2.8	1.8	0.7	五智三丁目	190	200
11.8	10.4	9.5	8.1	7.6	6.6	6.1	5.7	5.0	4.5	3.1	2.5	2.1	1.1	国府四丁目	190	190	250
10.7	9.3	8.4	7.0	6.5	5.5	5.0	4.6	3.9	3.4	2.0	1.4	1.0	春日野一丁目	190	240	280	320
9.7	8.3	7.4	6.0	5.5	4.5	4.0	3.6	2.9	2.4	1.0	0.4	②春日山町三丁目南	190	230	290	310	370
9.3	7.9	7.0	5.6	5.1	4.1	3.6	3.2	2.5	2.0	0.6	藤新田	190	230	300	320	370	440
8.7	7.3	6.4	5.0	4.5	3.5	3.0	2.6	1.9	1.4	教育大学東	190	200	240	320	380	400	460
7.3	5.9	5.0	3.6	3.1	2.1	1.6	1.2	0.5	飯	190	200	220	250	350	390	410	480
6.8	5.4	4.5	3.1	2.6	1.6	1.1	0.7	御殿山町	190	200	220	230	280	370	400	430	490
6.1	4.7	3.8	2.4	1.9	0.9	0.4	大貫	190	190	220	230	240	290	380	410	440	510
5.7	4.3	3.4	2.0	1.5	0.5	関根学園高校前	190	190	190	230	240	250	300	390	430	450	520
5.2	3.8	2.9	1.5	1.0	ヨーデル金谷前	190	190	190	200	240	250	280	320	400	440	460	530
4.2	2.8	1.9	0.5	商業高校入口	190	190	200	200	220	250	280	290	330	410	450	480	540
3.7	2.3	1.4	③商業高校前	190	190	200	220	220	230	280	290	300	360	430	460	490	550
2.3	0.9	医療センター病院	190	200	200	220	230	230	240	290	300	320	370	440	480	510	560
1.4	④南本町一丁目	190	240	250	250	280	290	290	300	350	360	370	410	480	520	540	580
⑤上越妙高駅前	190	240	320	350	350	360	370	370	380	410	430	440	480	550	580	600	650

⑤ 上越妙高駅前
○ 脇野田

荒町

④ 南本町一丁目
○ 南本町一丁目北
◎ 医療センター病院

南高田町

○ 中通り町
③ 商業高校前
◎ 商業高校入口
◎ ヨーデル金谷前
◎ 関根学園高校前
◎ 大貫
◎ 御殿山町
◎ 飯
○ 飯北
◎ 教育大学東
◎ 藤新田
② 春日山町三丁目南
○ 春日山町三丁目中

春日山町三丁目北

◎ 春日野一丁目

中門前

◎ 国府四丁目
◎ 五智三丁目
◎ 五智一丁目
○ 直江津
○ ショッピングセンター前
○ 西本町二丁目
① 直江津駅前

停留所名

40 中央病院線

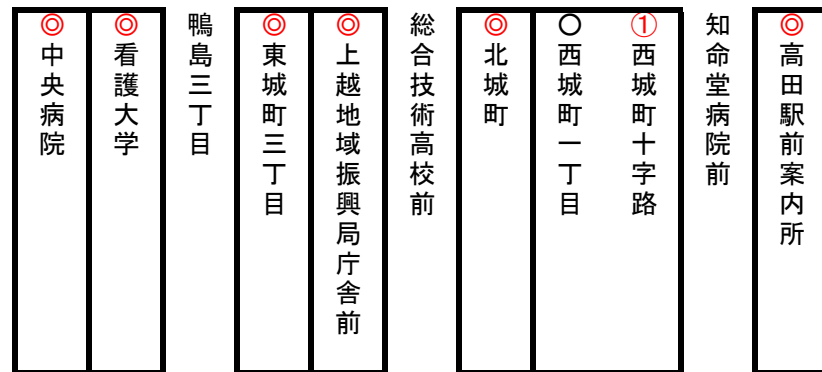
R8.3.30 現在

高田駅前案内所～北城町～中央病院

概算キロ

(円)

3.8	3.6	2.4	2.0	1.5	0.7	高田駅前案内所				
3.1	2.9	1.7	1.3	0.8	①	西城町十字路	190			
2.3	2.1	0.9	0.5	北城町			190	190		
1.8	1.6	0.4	上越地域振興局庁舎前			190	190	210		
1.4	1.2	東城町三丁目			190	190	190	240		
0.2	看護大学			190	190	230	280	300		
中央病院			190	190	190	230	280	300		



停留所名